

PERCURSO 1 VIDIGUEIRA TRILHOS DO CONDE

Relacionado com Vasco da Gama, 1º conde de Vidigueira e Vila de Frades, terá a oportunidade de, a correr ou a caminhar, passar por S. Rafael, S. Pedro, Quinta do Carmo, Igreja de São Francisco, Cascata, Torre do Relógio e terminar junto ao Museu Municipal, não esquecendo a beleza natural e as paisagens magníficas que se podem observar de alguns miradouros. De dificuldade média e de enquadramento ímpar junto da natureza, tem cerca de 12km e está sinalizado com placas informativas.

Este percurso está integrado no projeto "Vidigueira Mexe-te sff", promovido pela Câmara Municipal de Vidigueira.



> [Track KML](#)



PERCURSO 2 VILA DE FRADES TRILHOS N. SRA. DA GUADALUPE


Percurso pelas vinhas e olivais que ligam as duas freguesias de Vidigueira e Vila de Frades, passando pela afamada adega do Quetzal, pela ermida de Nossa Senhora da Guadalupe, visitando a pitoresca vila de Vila de Frades, onde pode conhecer e visitar, entre outras coisas, a Cella Vinaria Antiqua, a casa onde nasceu Fialho de Almeida, a Igreja da Misericórdia, a Igreja Matriz, algumas adegas típicas onde se fazem os afamados vinhos de talha, o Centro Interpretativo do Vinho de Talha, motivos mais que suficientes para uma visita.

De dificuldade média e de enquadramento ímpar junto da natureza, tem cerca de 12km e está sinalizado com placas informativas.

Este percurso está integrado no projeto "Vidigueira Mexe-te sff", promovido pela Câmara Municipal de Vidigueira.



> [Track KML](#) > [Track GPX](#)



PERCURSO 3 PEDRÓGÃO TRILHOS DO GUADIANA


Sozinho ou em grupo, nos vários trilhos junto ao rio Guadiana podemos observar e "de-gustar" o rio na sua forma mais primitiva, onde a beleza natural das suas paisagens é magnífica, a visita aos vários miradouros é fundamental e uma ou várias "selfies" são obrigatórias. Percurso com uma dificuldade média alta, não pela sua extensão, mas sim pelas pequenas subidas e descidas, saltos de pedra para pedra e pequenos recantos imprevisíveis. Vários aglomerados de pedras com as mais variadas formas são aliciantes e atrações que irão deixar "marcas" e que nos irão "obrigar" a voltar.

Podemos e devemos consultar o desdobrável com os vários nomes dos locais a visitar ao longo do percurso para os podermos identificar e, ao mesmo tempo, "saborear" a sua beleza enquanto património cultural e histórico.

No final, como conselho, podem degustar nos restaurantes locais uma caldeirada de peixe do rio ou uma achigã grelhada ou gratinada, abençoadas pelos afamados vinhos do nosso concelho.



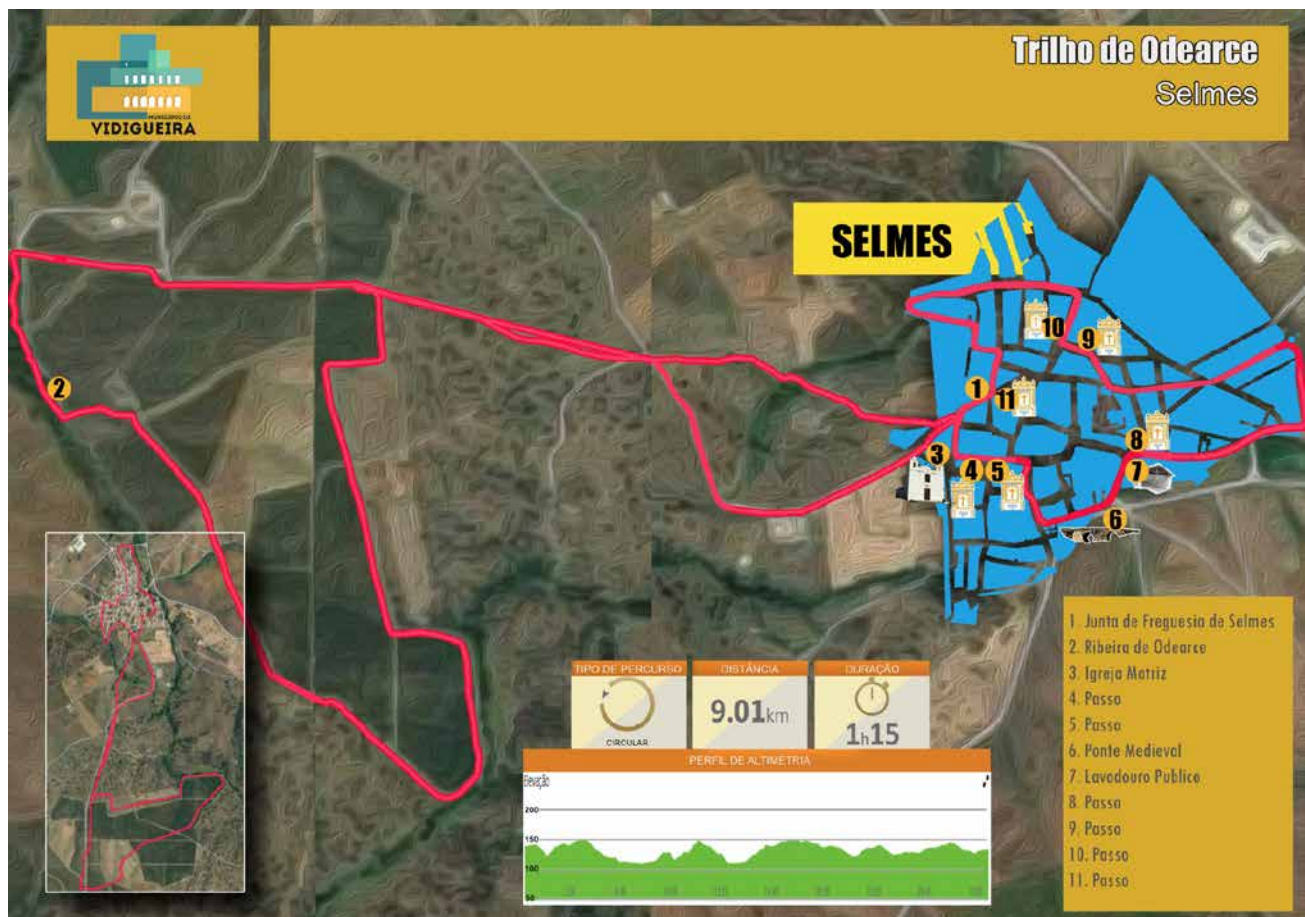
> [Track KML](#) > [Track GPX](#)



PERCURSO 4 SELMES TRILHO DO ODEARCE

Percurso por terras de Selmes onde o olival é rei, mas o montado e os rebanhos de ovelhas a pastar nos campos são mais-valias e atrações deste percurso, passando pela ribeira de Odearce que dá o nome ao percurso, onde podemos usufruir da sua beleza natural e de uma grande variedade de espécies de pássaros motivos mais que suficientes para uma visita.

Em homenagem ao Sr. dos Passos, podemos ainda observar os diversos "passos" existentes ao longo da aldeia, a igreja matriz, a beleza natural da ribeira que atravessa a aldeia com a sua ponte medieval, os tanques (onde ainda se continua a lavar a roupa) são marcos da história desta pitoresca aldeia, onde pode no decorrer do percurso ficar a conhecer os costumes e os saberes das gentes locais que, sentados às portas ou nos jardins, gostam de "conhecer" quem os visita.



> [Track KML](#) > [Track GPX](#)